





- LEGENDA :
- PLOCHA TRVALÉHO ZABORU
 - PLOCHA DOČASNÉHO ZABORU
 - HRANICE TRVALÉHO ZABORU
 - HRANICE DOČASNÉHO ZABORU
 - HRANICE PARCEL
 - VNITŘNÍ HRANICE PARCEL
 - HRANICE KATASTRÁLNÍHO ÚZEMÍ
 - VEČNÁ BŘEMENA
 - VEREJNÉ PROSPĚŠNÁ STAVBA - K.Ú. RAPOTÍN
 - VEREJNÉ PROSPĚŠNÁ STAVBA - K.Ú. VIKÝŘOVICE
 - OCHRANNÉ PÁSMA LESA

OBJEDNATEL: OBEC RAPOTÍN ŠUMPEŘSKÁ 775 788 14 RAPOTÍN		 Č. ZAKÁŽKY	
ZHOTOVITEL: AQUATIS a.s. Botanická 834/56, 602 00 Brno KAMNÍ INŽENÝR PROJEKTU ING. OLDŘICH NEUMAYER, CSC.		 Č. ZAKÁŽKY 122038A	
SUBODNATEL: DOPRAVOPROJEKT BRNO a.s. Kounicova 271/13, 602 00 BRNO VEDOUŠÍ PROJEKTU ING. PETR HUSÁK		 Č. ZAKÁŽKY 22-010	
VEDOUŠÍ PROJEKTANT ING. OLDŘICH NEUMAYER, CSC. ZODPOVĚDNÝ PROJEKTANT ING. DOMINIKA SCHUBERTOVÁ VYPRACOVAL ING. ZUZANA CHLÁDOVÁ KONTROLOVAL ING. OLDŘICH NEUMAYER, CSC.		 Č. ZAKÁŽKY 122038A	
NÁZEV OBJEKTU PŘÍRODĚ BLÍZKÁ PROTIPOVODŇOVÁ OPATŘENÍ NA ŘECE DESNÉ ř. km 12,088 - 14,231 C. SITUACE STAVBY		DATUM LEDEŇ 2023 FORMÁT A1+430 MĚŘÍTKO 1:500 STUPEŇ DPS ČÍS. ZAKÁŽKY 122038A ARCHIVNÍ ČÍS.	
NÁZEV PŘÍLOHY KATASTRÁLNÍ SITUACE - 3. ČÁST		ČÍS. SOUPRAVY ČÍS. PŘÍLOHY C.2.3	